





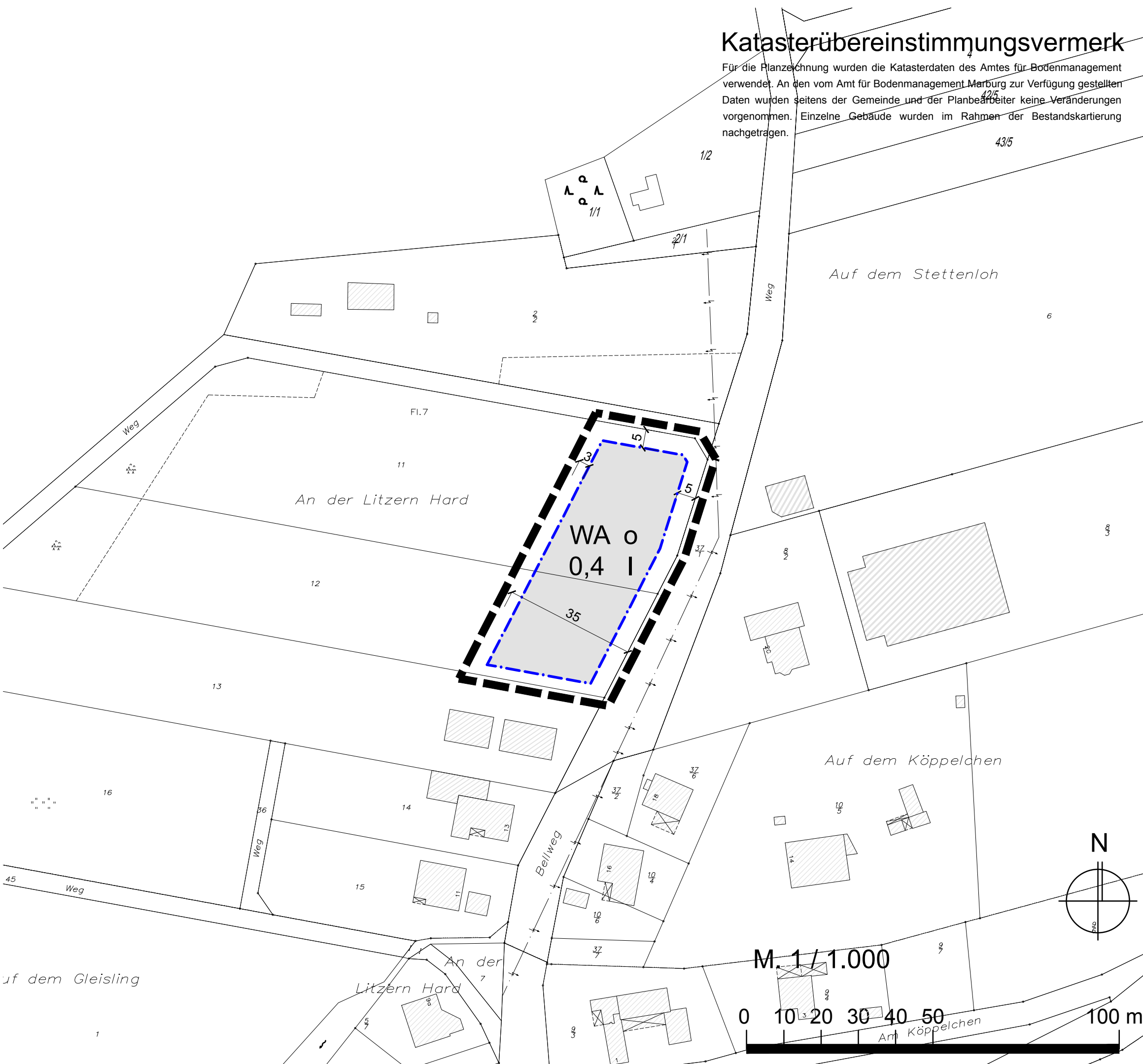


Katasterübereinstimmungsvermerk

Für die Planzeichnung wurden die Katasterdaten des Amtes für Bodenmanagement verwendet. An den vom Amt für Bodenmanagement Marburg zur Verfügung gestellten Daten wurden seitens der Gemeinde und der Planbearbeiter keine Veränderungen vorgenommen. Einzelne Gebäude wurden im Rahmen der Bestandskartierung nachgetragen.

Zeichenerklärung

- WA** Allgemeines Wohngebiet
- 0,4** Grundflächenzahl - GRZ
- I** Zahl der Vollgeschosse als Höchstgrenze
- O** offene Bauweise
-  überbaubare Grundstücksfläche
-  nicht überbaubare Grundstücksfläche
-  Baugrenze
-  vorhandene Bebauung
-  Flurstücksgrenze
-  räumlicher Geltungsbereich des Bebauungsplans



GEMEINDE LOHRA OT ROLLSHAUSEN Bebauungsplan "Bellweg"

Büro Dr. THOMAS
 Stadtplaner + Architekt AKH
 Ritterstr. 8, 61118 Bad Vilbel
 TEL.: 06101/582106
 FAX: 06101/582108
 Mail: info@buerothomas.com
 www.buerothomas.com

Stand: August 2017